





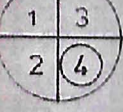




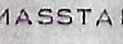



Kreis : EMSLAND
 Gemeinde : BEESTEN
 Gemarkung : BEESTEN
 Flur : 9

ZEICHENERKLÄRUNG

-  MISCHGEBIET (ÜBERBAUBARE GRUNDSTÜCKSFÄCHE)
-  VORHANDENE STRASSENVERKEHRSFLÄCHEN (ÖFFENTLICH)
-  STRASSENBEGRENZUNGSLINIE
-  BAULINIE
-  BAUGRENZE
-  VON DER BEBAUUNG FREIZUHALTENDE GRUNDSTÜCKSFÄCHE
-  1 GESCHOSSZAHL
 2 BAUWEISE o = OFFEN Δ = NUR EINZELHÄUSER
 3 GRUNDFLÄCHENZAHL
 4 GESCHOSSFLÄCHENZAHL (HÖCHSTGRENZE)
-  GELTUNGSBEREICH DER VEREINFACHTEN ÄNDERUNG
-  STELLUNG DER HAUPTGEBÄUDE = LÄNGERE MITTELACHSE DER HAUPTBAUKÖRPER (FIRSTRICHTUNG)
-  ABGRENZUNG UNTERSCHIEDL. STELLUNG DER HAUPTGEBÄUDE
-  GEPL. GRUNDSTÜCKSGRENZE (NACHR. HINWEIS)
-  SICHTDREIECK, HÖHENBESCHRÄNKUNG 0,80 m ÜBER OBERKANTE FERTIGER STRASSE
- MASSTAB 1 : 1000
-  10 KV-LEITUNG MIT SCHTZSTREIFEN

VEREINFACHTE ÄNDERUNG NACH § 13 BBAUG

DECKBLATT ZUM BEBAUUNGSPLAN
 Nr. 3 „BEESTEN-OST II“

GENEHMIGT MIT VERFÜGUNG VOM 17. SEPTEMBER 1975

DER RAT DER GEMEINDE BEESTEN HAT AM 9. November 1978 DIE AUFSTELLUNG DIESER ÄNDERUNG DES BEBAUUNGSPLANES NACH § 13 BBAUG GEM. § 2 BBAUG BESCHLOSSEN.

BEESTEN, DEN 9. November 1978.
H. Beestermöller BÜRGERMEISTER
Angemann RATSMITGLIED

AUSGEARBEITET : GEMEINDE BEESTEN
 4452 BEESTEN
 LANDKREIS EMSLAND
H. Beestermöller BÜRGERMEISTER

DER RAT DER GEMEINDE BEESTEN HAT AM 9. November 1978 DIESE ÄNDERUNG GEMÄSS § 10 BBAUG IN VERBINDUNG MIT §§ 6 UND 40 NIEDERS. GEMEINDEORDNUNG ALS SATZUNG BESCHLOSSEN.

BEESTEN, DEN 9. November 1978.
H. Beestermöller BÜRGERMEISTER
Angemann RATSMITGLIED

AM WURDE DIE BEKANNTMACHUNG GEM. § 12 BBAUG IM AMTSBLATT FÜR DEN LANDKREIS EMSLAND VORGENOMMEN. DIESES DECKBLATT IST DAMIT RECHTVERBINDLICH GEWORDEN.

BEESTEN, DEN
 gez. Beestermöller