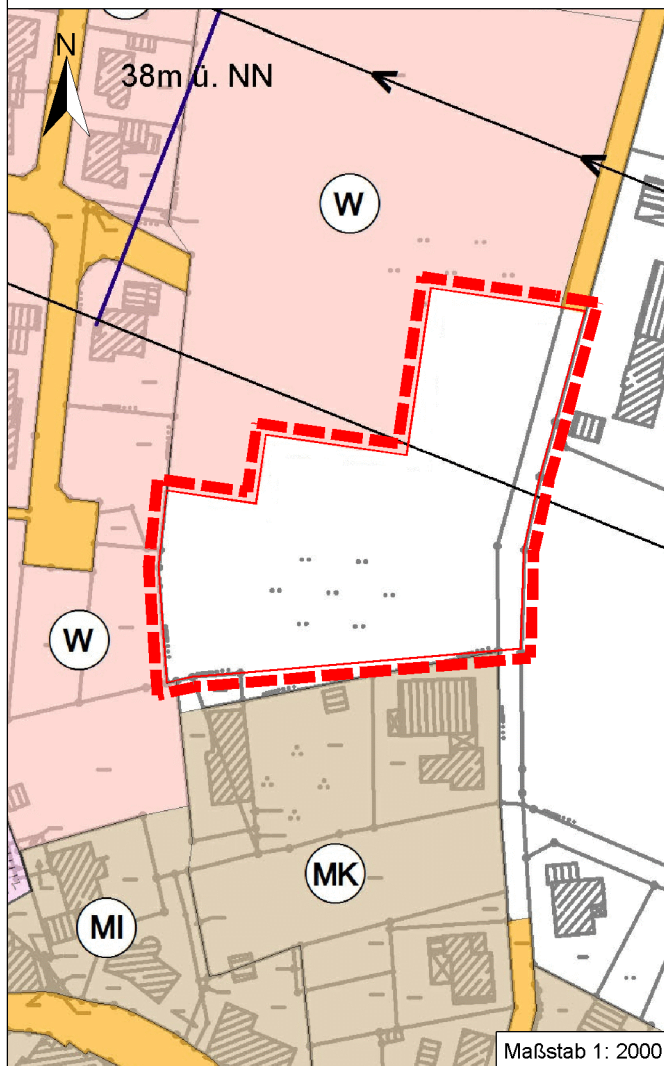


## Ausschnitt rechtswirksamer Flächennutzungsplan



### Planzeichenerklärung

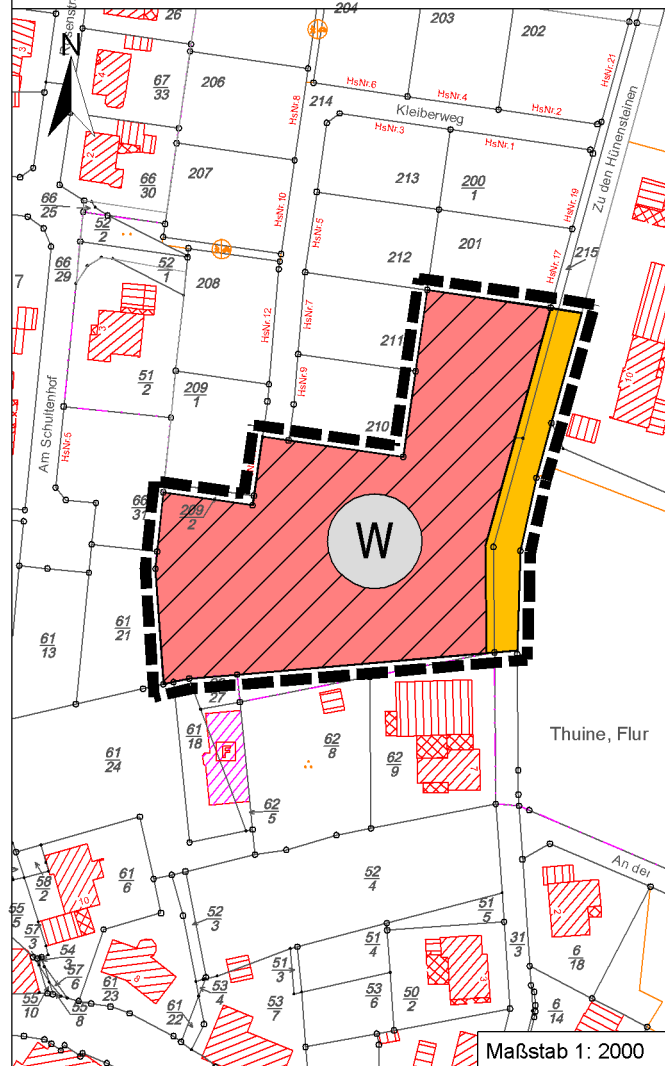


Fläche für die Landwirtschaft

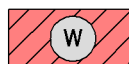


Geltungsbereich der FNP-Berichtigung

## 10. Berichtigung des Flächennutzungsplanes



### Planzeichenerklärung



Wohnbaufläche



Straßenverkehrsfläche



Geltungsbereich der FNP-Berichtigung

## 10. Berichtigung des Flächennutzungsplanes der Samtgemeinde Freren (§ 13b i.V.m. § 13a BauGB)

Die Gemeinde Thuine hat den Bebauungsplan Nr. 26 „Zu den Hünensteinen - Teil III“ im beschleunigten Verfahren gem. § 13b i.V.m. § 13a BauGB (Bebauungsplan der Innenentwicklung zur Einbeziehung von Außenbereichsflächen) aufgestellt. Der vorgenannte Bebauungsplan ist am 14.02.2020 im Amtsblatt für den Landkreis Emsland Nr. 3/2020 bekanntgemacht worden und damit in Kraft getreten.

Gemäß § 13a Abs. 2 Nr. 2 BauGB ist der Flächennutzungsplan der Samtgemeinde Freren im Wege der Berichtigung anzupassen. Hierüber ist der Rat der Samtgemeinde Freren in seiner Sitzung am 12.03.2020 in Kenntnis gesetzt worden.

Freren, den 12.03.2020

gez. Ritz  
Samtgemeindebürgermeister

(Siegel)